




ANEXO



LISTADO DE FIGURAS

Capítulo 1: Presión. Contexto Social, Político y Económico

Figura:1.1 - La Ciudad de Buenos Aires en 1750 y en 1866.

Figura 1.2 - Región Metropolitana de Buenos Aires (RMBA). Organización del espacio urbano. Esquema Director proyectado para el año 2000.

Figura 1.3 - Configuración territorial actual de la Ciudad de Buenos Aires, 2000.

Figura 1.4 - Distritos escolares (izq.) y circunscripciones electorales (der.) de la Ciudad de Buenos Aires.

Figura 1.5 - Divisiones espaciales de la Ciudad de Buenos Aires: barrios (izq) y Centros de Gestión y Participación (CGP) (der.).

Figura 1.6 - Etapas de crecimiento poblacional de la Ciudad de Buenos Aires.

Figura 1.7 - La Ciudad de Buenos Aires, las coronas metropolitanas y los partidos bonaerenses que las conforman.

Figura 1.8 - Expansión de la mancha urbana, Area Metropolitana de Buenos Aires (AMBA).

Figura 1.9 - Tasa de crecimiento medio anual intercensal del Área Metropolitana de Buenos Aires (AMBA), 2001-1991.

Figura 1.10 - Pirámide de población de la Ciudad de Buenos Aires, 2001.

Figura 1.11 - Tasa de natalidad por mil (izq) y Tasa de mortalidad por mil (der) de la Ciudad de Buenos Aires, 1970-1999.

Figura 1.12 - Variación intercensal de la Ciudad de Buenos Aires por barrios, 1980-1991.

Figura 1.13 - Densidad de población (izq) y Cantidad de habitantes por distrito escolar (der) de la Ciudad de Buenos Aires, 1991-2001.

Figura 1.14 - Distribución de la población por tramos etarios según estratos de municipios del Conurbano Bonaerense (porcentaje).

Figura 1.15 - Porcentaje de población por sexo y tramos etarios en la Ciudad de Buenos Aires.

Figura 1.16 - Localización de asentamientos precarios en la Ciudad de Buenos Aires.

Figura 1.17 -Población residente en villas de emergencia (izq) y Población en los principales asentamientos (der) de la Ciudad de Buenos Aires, 2001 (en miles de personas).

Figura 1.18 - Máximo nivel de educación alcanzado en la Ciudad de Buenos Aires: primario completo (izq.), secundario completo (ctro.), universitario completo (der.).

Figura 1.19 - Tasa neta de escolarización de la Ciudad de Buenos Aires, 1990-1999 (porcentaje).

Figura 1.20 - Porcentaje de población que asiste a los niveles de Educación General Básica (EGB) y Polimodal con respecto al total de asistentes según estratos de municipios del Conurbano Bonaerense.

Figura 1.21 - Porcentaje de población que asiste a los niveles terciario y universitario con respecto al total de asistentes según estratos de municipios del Conurbano Bonaerense.

Figura 1.22 - Nivel de educación alcanzado en el Gran Buenos Aires (GBA): primario completo (izq.), secundario completo (ctro.) y universitario completo (der.), 1991.

Figura 1.23 - Sistema de Salud del Gobierno de la Ciudad de Buenos Aires.

Figura 1.24 - Tasa de mortalidad infantil de la Ciudad de Buenos Aires, 2001 (cada mil nacidos vivos).

Figura 1.25 - Tasas estimadas de mortalidad (izq) y de Años de Vida Potencial Perdidos (AVPP) (der) por Sistemas Urbanos de Salud (SUS) y Zonas Norte-Sur de la Ciudad de Buenos Aires.

Figura 1.26 - Porcentaje de viviendas conectadas al servicio de red cloacal y agua corriente según estratos de municipios del Conurbano Bonaerense.

Figura 1.27 - Cantidad de establecimientos de salud cada 100.000 habitantes según estratos de municipios del Conurbano Bonaerense.

Figura 1.28 - Porcentaje de población sin cobertura de salud según estratos de municipios del Conurbano Bonaerense.

Figura 1.29 - Egresos totales de los hospitales de la Ciudad de Buenos Aires según residencia habitual.

Figura 1.30 - Origen de la población: nacidos en la Ciudad de Buenos Aires (izq.) y nacidos en países limítrofes (der.).

Figura 1.31 - Contrastes de accesibilidad en los municipios del Conurbano Bonaerense.

Figura 1.32 - Nivel sociohabitacional de la Ciudad de Buenos Aires.

Figura 1.33 - Hogares por debajo de la línea de pobreza en el Area Metropolitana de Buenos Aires (AMBA), 1992-2002 (porcentaje).

Capítulo 2: Estado del Medio Ambiente

Figura 2.1 - Relevamiento por esquinas de la contaminación sonora en la Ciudad de Buenos Aires.

Figura 2.2 - Area de servicio de Obras Sanitarias de la Nación (O.S.N.), actualmente concesionada a Aguas Argentinas.

Figura 2.3 - Proceso de potabilización.

Figura 2.4 - Red de distribución del agua potable en el área de concesión de Aguas Argentinas.

Figura 2.5 - Mapa geomorfológico del Area Metropolitana Bonaerense, 2001.

Figura 2.6 - Mapa geomorfológico de la Ciudad de Buenos Aires, 2001.

Figura 2.7 - Mapa de áreas entre cotas de la Ciudad de Buenos Aires.

Figura 2.8 - Mapa de anegamiento y nivel isofreático de la Ciudad de Buenos Aires, 2001.

Figura 2.9 - Ambiente Metropolitano. Aptitud del suelo y sucesión de ecosistemas naturales y áreas naturales protegidas. Zona de residuos por relleno sanitario.

Figura 2.10 - Basurales acielo abierto y contaminación hídrica superficial en la Ciudad de Buenos Aires.

Figura 2.11 - Centros de disposición final de residuos sólidos en el Area Metropolitana de Buenos Aires (AMBA)

Figura 2.12 - Cuenca Matanza-Riachuelo.

Figura 2.13 - Espacios verdes y densidad urbana (izq). Situación actual de las áreas verdes (der) de la Ciudad de Buenos Aires.

Figura 2.14 - Accesibilidad cotidiana a los espacios verdes en la Ciudad de Buenos Aires.

Figura 2.15 - Plaza Francia (Recoleta, Ciudad de Buenos Aires): cien años atrás (izq) y en la actualidad (der).

Figura 2.16 - Reserva Ecológica Costanera Sur de la Ciudad de Buenos Aires.

Figura 2.17 - Especies en el arbolado de las calles de la Ciudad de Buenos Aires.

Figura 2.18 - Distribución de especies en el arbolado de las calles de la Ciudad de Buenos Aires.

Figura 2.19 - Tipología de vivienda popular en la Ciudad de Buenos Aires: "Casa chorizo" (izq) y Conventillo de La Boca (der).

Figura 2.20 - Edificio del Congreso de la Nación (izq) y Edificio del ex Diario La Prensa (der) de la Ciudad de Buenos Aires.

Figura 2.21 - Expresiones de la arquitectura ecléctica en la Ciudad de Buenos Aires: singular edificio en la Avenida Rivadavia (izq) y Pasaje Barolo (der).

Figura 2.22 - Edificio Equitativa del Plata (izq) y Edificio Kavanagh (der) de la Ciudad de Buenos Aires.

Figura 2.23 - Puerto Madero (izq) y Edificio República (der) de la Ciudad de Buenos Aires.

Figura 2.24 - Mapa georreferenciado del patrimonio cultural de la Ciudad de Buenos Aires.

Capítulo 4: Escenarios

Figura 4.1: Cantidad total de vehículos convertidos a GNC (en miles).

Figura 4.2: Variación porcentual del crecimiento del parque automotor de vehículos particulares de la ciudad de Buenos Aires, 1979-2003.

Figura 4.3: Evolución de la composición porcentual del parque automotor de automóviles particulares de la Ciudad de Buenos Aires según tipos de combustible utilizados entre los años 2003 y 2032 con crecimiento del 5,5 % anual de vehículos que utilizan GNC.

Figura 4.4: Evolución de la composición porcentual del parque automotor de automóviles particulares de la Ciudad de Buenos Aires según tipos de combustible utilizados entre los años 2003 y 2032 con crecimiento del 11% anual de vehículos que utilizan Gas Natural Comprimido (GNC).

Figura 4.5: Comparación del incremento de las emisiones de los dos escenarios para el año 2032.

Figura 4.6: Gestión de los Residuos Sólidos Urbanos (RSU) en el mundo.

Figura 4.7: Evolución del porcentaje anual de plástico recuperado.

Figura 4.8: Evolución de los resultados del escenario.

LISTADO DE TABLAS

Capítulo 1: Presión. Contexto Social, Político y Económico

Tabla 1.1 - Organizaciones Sociales (OS) y Ambientales (OSA) en la Ciudad de Buenos Aires y a nivel nacional.

Tabla 1.2 - Organizaciones Sociales (OS) y Ambientales (OSA) en la Ciudad de Buenos Aires.

Tabla 1.3 - Evolución de la población en la Ciudad de Buenos Aires según distritos escolares, 1970-2001.

Tabla 1.4 - Evolución y crecimiento de la Ciudad de Buenos Aires y su participación en la población total del país, 1869-2001.

Tabla 1.5 - Variación intercensal 2001-1991 del Área Metropolitana de Buenos Aires.

Tabla 1.6 - Población, superficie y densidad del Área Metropolitana de Buenos Aires (AMBA), 2001.

Tabla 1.7 - Índice de masculinidad en la Ciudad de Buenos Aires, 2001.

Tabla 1.8 - Índice de Masculinidad en las coronas metropolitanas, 2001.

Tabla 1.9 - Hogares y población según hacinamiento y tipo de vivienda en la Ciudad de Buenos Aires, 2001.

Tabla 1.10 - Porcentajes de recursos físicos y producción por Sistemas Urbanos de Salud (SUS) de la Ciudad de Buenos Aires.

Tabla 1.11 - Defunciones de menores de un año en la Ciudad de Buenos Aires según período de ocurrencia.

Tabla 1.12 - Principales causas de Años de Vida Potencial Perdidos (AVPP) por Sistemas Urbanos de Salud (SUS) y zonas norte-sur de la Ciudad de Buenos Aires.

Tabla 1.13 - Egresos clasificados según residencia habitual y Sistemas Urbanos de Salud (SUS) de los Hospitales Generales de Agudos de la Ciudad de Buenos Aires, 2000.

Tabla 1.14 - Incidencia mensual del costo del viaje al trabajo sobre un sueldo bruto equivalente a dos salarios mínimos.

Tabla 1.15 - Proporción de hogares y de personas bajo la Línea de Pobreza (LP) y bajo la Línea de Indigencia (LI) en el Gran Buenos Aires, 2001.

Tabla 1.16 - Principales indicadores de la actividad económica y el empleo en la Ciudad de Buenos Aires durante los primeros meses de 2002. Variación con respecto al mismo período del año 2001.

Tabla 1.17 - Balance energético de la Ciudad de Buenos Aires, 2000 (en Toneladas Equivalentes de Petróleo - TEP).

Tabla 1.18 - Consumo de energía desagregado por sector de consumo y tipo de energía en la Ciudad de Buenos Aires, 2000 (en Toneladas Equivalentes de Petróleo - TEP).

Tabla 1.19 - Cantidad promedio de agua consumida por día por habitante en el total del área de cobertura de Aguas Argentinas, 1998-2000.

Tabla 1.20 - Dotación, consumo y consumo residencial de agua por barrios seleccionados de la Ciudad de Buenos Aires y área de concesión de Aguas Argentinas.

Tabla 1.21 - Vehículos empadronados según rubro en el Registro de Patentes de Automotor del Gobierno de la Ciudad de Buenos Aires (GCBA), 2001.

Tabla 1.22 - Emisiones globales de contaminantes en el Área Metropolitana de Buenos Aires (AMBA), 2000.

Tabla 1.23 - Emisiones de las centrales termoeléctricas en la Ciudad de Buenos Aires, 2000.

Tabla 1.24 - Promedio de kilogramos de residuos por habitante por día en la Ciudad de Buenos Aires, 1990-1999.

Tabla 1.25 - Generación diaria de residuos sólidos urbanos, según tipo de recolección en la Ciudad de Buenos Aires, 1999-2001.

Tabla 1.26 - Distribución de la generación *per cápita* diaria de residuos sólidos urbanos según niveles socio económicos de la Ciudad de Buenos Aires.

Tabla 1.27 - Distribución de la generación *per cápita* diaria de residuos sólidos urbanos según zonas homogéneas por uso del suelo de la Ciudad de Buenos Aires.

Capítulo 2: Estado del Medio Ambiente

Tabla 2.1 - Evolución de concentraciones de algunos contaminantes del aire en la Ciudad de Buenos Aires.

Tabla 2.2 - Evolución de la provisión de agua y de la red de desagües cloacales en el área de concesión de Aguas Argentinas, 1993-2000.

Tabla 2.3 - Normas mínimas de calidad de agua librada al servicio.

Tabla 2.4 - Sistema y frecuencia de extracción de muestras.

Tabla 2.5 - Normas para desagües cloacales.

Tabla 2.6 - Cantidad de cuadras críticas de mediano y mayor anegamiento según zonas afectadas.

Tabla 2.7 - Generación de Residuos Sólidos Urbanos (RSU) en la Ciudad de Buenos Aires (1991-2002).

Tabla 2.8 - Evolución de la composición porcentual de residuos domiciliarios en la Ciudad de Buenos Aires.

Tabla 2.9 - Basurales a cielo abierto en la Ciudad de Buenos Aires, según ubicación, superficie y volumen de residuos.

Capítulo 3: Respuesta: instrumentos de intervención, políticas y prioridades urbanas

Tabla 3.1 - Inversión pública ejecutada y proyectada para la Ciudad de Buenos Aires (en miles de pesos).

Capítulo 4: Escenarios

Tabla 4.1: Factores de emisión de los principales contaminantes atmosféricos urbanos en la Argentina para vehículos particulares (expresados en gramos por kilómetro recorrido) según el tipo de combustible utilizado y reducción porcentual de emisiones al cambiar el consumo de nafta por GNC.

Tabla 4.2: Automóviles particulares de la Ciudad de Buenos Aires según tipos de combustible utilizados para los años 2003 y 2032 con crecimiento del 5,5 % anual de vehículos que utilizan GNC.

Tabla 4.3: Estimación de la contaminación provocada por los automóviles particulares de la Ciudad de Buenos Aires y variación porcentual de las emisiones generadas con un cambio Expresado en Tn/año.

Tabla 4.4: Automóviles particulares de la Ciudad de Buenos Aires según tipos de combustible utilizados para los años 2003 y 2032 con crecimiento del 11 % anual de vehículos que utilizan GNC.

Tabla 4.5: Estimación de la contaminación provocada por los automóviles particulares de la Ciudad de Buenos Aires y variación porcentual de las emisiones generadas con un cambio Expresado en Tn/año.

REFERENCIAS DE LOS MAPAS DE LA CIUDAD DE BUENOS AIRES

Figura 1.4 - Distritos escolares (D.E.) y sus límites (izq).

D. E. I - Río de la Plata, Avenida la Rábida, Avenida Rivadavia, Larrea, Córdoba, Avenida Pueyrredón, Juncal, Avenida Scalabrini Ortiz, Avenida Libertador y Salguero.

D. E. II - Juncal, Avenida Pueyrredon, Avenida Córdoba, Larrea, Avenida Rivadavia, Gascon, Perón, Roentgen, Burtmeister, Camargo, Lavalleja, Avenida Corrientes y Aráoz.

D. E. III - Avenida Rivadavia, Perú, Brasil, Pozos, Avenida Garay, Pichincha, Matheu, Avenida Independencia, Alberti, Avenida Belgrano y Pichincha.

D. E. IV - Avenida La Rábida, el Río de la Plata, el Riachuelo, Vieytes, Lamadrid, Rocha, Isabel La Católica, Martín García, Piedras y Perú.

D. E. V - Brasil, Pozos, Avenida Garay, Pichincha, Matheu, Avenida Caseros, Avenida Sáenz, Riachuelo, Vieytes, Lamadrid, Rocha, Isabel La Católica, Martín García, Piedras y Peru.

D. E. VI - Matheu, Avenida Independencia, Alberti, Avenida Belgrano y Pichincha, Avenida Rivadavia, Quintino Bocayuna, Mármol y Avenida Caseros.

D. E. VII - Gascón, Perón, Roentgen, Burtmeister, Camargo, Lavalleja, Avenida Corrientes, Avenida Juan B. Justo, Avenida San Martín, Camarones, Terrero y Avenida Rivadavia.

D. E. VIII - Avenida Rivadavia, Quintino Bocayuna, Independencia, Mármol, Avenida Cobo, Avenida Castañares y Curapaligüe.

D. E. IX - Aráoz, Avenida Scalabrini Ortiz, Avenida Libertador y Salguero, Río de la Plata, La Pampa, Migueletes, Virrey del Pino, General E. Martínez, Federico Lacroze, A. Thomas, Dorrego y Avenida Corrientes.

- D. E. X - La Pampa, Migueletes, Virrey del Pino, Estomba, Posta, Avenida General Paz y El Río de la Plata.
- D. E. XI - Avenida Rivadavia, Curapaligüe, Avenida Castañares y Lacarra.
- D. E. XII - Avenida Rivadavia, Mercedes, San Blas, Camarones y Terrero.
- D. E. XIII - Lacarra, Avenida Castañares, Murguiondo, Acassuso, Corvalán y Avenida Rivadavia.
- D. E. XIV - General E. Martínez, Avenida Federico Lacroze, Avenida Alavarez Thomas, Avenida Dorrego y Avenida Corrientes, Avenida Juan B. Justo, San Martín, Camarones, Gutemberg, Avenida de los Incas y Virrey del Pino.
- D. E. XV - Avenida General Paz, Correa, Posta, Estomba, Avenida de los Incas, Burela, Macedonio Fernández, Alfonsina Storni y Gerchunoff.
- D. E. XVI - Avenida Gral Paz, Lastra, La Habana, Gutemberg, Avenida de los Incas, Burela, M. Fernández, A. Storni y Gerchunoff.
- D. E. XVII - San Blas, Condarco, General Rivas, Artigas, Avenida San Martín, Avenida Nazca, Gutemberg, La Habana, Lastra, Av. General Paz, Nogoya, Víctor Hugo, Baigorria y Bahía Blanca.
- D. E. XVIII - Nogoya, Víctor Hugo, Baigorria y Bahía Blanca, San Blas, Mercedes, Avenida Rivadavia y Avenida General Paz.
- D. E. XIX - Avenida Castañares, Avenida Cobo, Avenida Caseros, Avenida Sáenz, El Riachuelo, Avenida 27 de Febrero y Lacarra.
- D. E. XX - Avenida General Paz, Avenida Rivadavia, Corvalán, Acassuso, Murguiondo y Avenida Castañares.
- D. E. XXI - Avenida General Paz, Avenida Castañares, Lacarra y Avenida 27 de Febrero.

Figura 1.4 - Circunscripciones Electorales y sus límites (der).

- 1 - VELEZ SANSFIELD - Avenida Eva Perón, Portela, Cuenca, Avenida Gaona, Avenida Juan B. Justo, Avenida General César Díaz, Irigoyen y Escalada.
- 2 - SAN CRISTOBAL SUD - Avenida Sáenz, Riachuelo, Avenida Vélez Sársfield y Avenida Juan de Garay.
- 3 - SANTA LUCIA - Avenida Vélez Sársfield, Riachuelo, Avenida Don Pedro de Mendoza, Avenida Manuel Montes de Oca, Pinzón, Garibaldi, Aristóbulo del Valle, Irala, Avenida Martín García, Avenida Paseo Colón y Avenida Juan de Garay.
- 4 - SAN JUAN EVANGELISTA - Avenida Manuel Montes de Oca, Avenida Don Pedro de Mendoza, Avenida Brasil, Avenida Ingeniero Huergo, Avenida Juan de Garay, Avenida Paseo Colón, Avenida Martín García, Irala, Aristóbulo del Valle, Garibaldi y Pinzón.
- 5 - FLORES - Cuenca, Portela, Avenida Eva Perón, Curapaligüe, Avenida Asamblea, Emilio Mitre, Avenida Rivadavia, Martín de Gainza y Avenida Gaona.
- 6 - SAN CARLOS SUD - Emilio Mitre, Avenida Asamblea, Avenida Vernet, Avenida Juan de Garay, Avenida Boedo y Avenida Rivadavia.
- 7 - SAN CARLOS NORTE - Martín de Gainza, Avenida Rivadavia, Bulnes, Avenida Córdoba, Avenida Estado de Israel y Avenida Ángel Gallardo.
- 8 - SAN CRISTOBAL NORTE - Avenida Boedo, Avenida Juan de Garay, Avenida Entre Ríos y Avenida Independencia.
- 9 - BALVANERA OESTE - Bulnes, Avenida Boedo, Avenida Independencia, Avenida Jujuy, Avenida Pueyrredón y Avenida Córdoba.
- 10 - BALVANERA SUD - Avenida Jujuy, Avenida Independencia, Avenida Entre Ríos y Avenida Rivadavia.
- 11 - BALVANERA NORTE - Avenida Pueyrredón, Avenida Rivadavia, Avenida Callao y Avenida Córdoba.
- 12 - CONCEPCION - Avenida Entre Ríos, Avenida Juan de Garay, Avenida Ingeniero Huergo, Avenida Brasil, Avenida Costanera Dr. Tristán Achával Rodríguez, Rosario Vera Peñaloza, Avenida Ingeniero Huergo y Avenida Independencia.
- 13 - MONTSERRAT - Avenida Entre Ríos, Avenida Independencia, Avenida Ingeniero Huergo, Rosario Vera Peñaloza, Avenida Costanera Dr. Tristán Achával Rodríguez, Avenida Costanera Intendente Hernán M. Giralt, Macacha Güemes, Tte. Gral Juan Domingo Perón, Avenida Rosales y Avenida Rivadavia.
- 14 - SAN NICOLAS - Avenida Callao, Avenida Rivadavia, Avenida Rosales, Teniente General Juan Domingo Perón, Macacha Güemes, Avenida Costanera Intendente Hernán M. Giralt, Cecilia Grierson y Avenida Córdoba.

15 - SAN BERNARDO - Avenida de los Constituyentes, Avenida Chorroarín, Avenida Warnes, Paysandú, Avenida Juan B. Justo, Teniente General, Donato Alvarez, Avenida Gaona, Avenida Angel Gallardo, Avenida Corrientes, Avenida Forest y La Pampa.

16 - BELGRANO - Avenida General Paz, Vidal, La Pampa y Río de la Plata.

17 - PALERMO - La Pampa, Avenida Forest, Avenida Corrientes, Darwin, Avenida Juan B. Justo, Avenida Intendente Bullrich, Avenida del Libertador General San Martín, Avenida Dorrego, Prolongación virtual de Avenida Dorrego y Avenida Costanera Rafael Obligado.

18 - LAS HERAS - Avenida Estado de Israel, Avenida Córdoba, Bulnes, Juncal, Avenida Coronel Díaz, Cerviño, Ortiz de Ocampo, Avenida Presidente Figueroa Alcorta, Jerónimo Salguero, Avenida Costanera Rafael Obligado, prolongación virtual de Avenida Dorrego, Avenida Dorrego, Avenida del Libertador General San Martín, Avenida Intendente Bullrich, Avenida Juan B. Justo, Darwin y Avenida Corrientes.

19 - PILAR - Avenida Córdoba, Avenida Callao, Avenida del Libertador General San Martín, Avenida Pueyrredón, Francisco Romero, prolongación virtual de Francisco Romero, Avenida Costanera Rafael Obligado, Jerónimo Salguero, Ortiz de Ocampo, Cerviño, Avenida Coronel Díaz, Juncal y Bulnes.

20 - SOCORRO - Avenida Córdoba, Cecilia Grierson, Río de la Plata, Avenida Costanera Rafael Obligado, prolongación virtual de Francisco Romero, Francisco Romero, Avenida Pueyrredón, Avenida del Libertador General San Martín y Avenida Callao.

21 - SAN VICENTE DE PAUL - Avenida Eva Perón, Escalada, Irigoyen, Avenida Bacacay, Avenida Juan B. Justo, Reservas Argentinos y Avenida General Paz.

22 - VILLA LUGANO - Mariano Acosta, Avenida Eva Perón, Avenida Gral Paz y Avenida 27 de Febrero.

23 - CRISTO OBRERO - Mariano Acosta, Avenida 27 de Febrero, Avenida Sáenz, Avenida Boedo, Avenida Juan de Garay, Avenida Vernet, Avenida Asamblea, Curapaligüe y Avenida Perón.

24 - VERSALLES - Avenida General Paz, Reservas Argentinos, Avenida Juan B. Justo, Avenida Bacacay, Avenida General César Díaz, Avenida Juan B. Justo, Avenida Gaona, Cuenca, Alvarez Jonte, Miranda, Mercedes, Alcaraz, Bermúdez y Avenida Francisco Beiró.

25 - SAN LUIS GONZAGA - Avenida General Paz, Avenida Francisco Beiró, Bermúdez, Alcaraz, Mercedes, Miranda, Avenida Alvarez Jonte y Cuenca.

26 - SAN JOSE - Cuenca, Avenida Gaona, Teniente General Donato Alvarez, Avenida Juan B. Justo, Paysandú, Avenida Warnes, Chorroarín, Avenida de los Constituyentes y Avenida Salvador María del Carril.

27 - NUESTRA SEÑORA DEL CARMEN - Avenida Salvador María del Carril, La Pampa, Pacheco, Avenida Gral Paz y Cuenca.

28 - SAAVEDRA - Pacheco, La Pampa, Vidal y Avenida General Paz.

Figura 1.5 - Barrios y sus límites (izq).

1 - AGRONOMIA - Avenida San Martín, Campana, Avenida Salvador M. Del Carril, La Pampa, Avenida Teniente General Donato Alvarez, Avenida Chorroarín.

2 - ALMAGRO - Río de Janeiro, Avenida Rivadavia, Avenida La Plata, Avenida Independencia, Sánchez de Loria, Sánchez de Bustamante, Avenida Díaz Vélez, Gallo, Avenida Córdoba, Estado de Israel, Avenida Angel Gallardo.

3 - BALVANERA - Avenida Independencia, Avenida Entre Ríos, Avenida Callao, Avenida Córdoba, Gallo, Avenida Díaz Vélez, Sánchez de Bustamante, Sánchez de Loria.

4 - BARRACAS - Avenida Patricios, Defensa, Avenida Caseros, Avenida Vélez Sarsfield, Avenida Amancio Alcorta, Lafayette, Miravé, Lavardén, Vías del ferrocarril General Belgrano, Avenida Zavaleta, Riachuelo.

5 - BELGRANO - La Pampa, Avenida Presidente Figueroa Alcorta, Avenida Valentín Alsina, Zabala, Avenida Cabildo, Virrey del Pino, Avenida de los Incas, Avenida Forest, La Pampa, Avenida Dr. Rómulo S. Naón, Avenida Monroe, Avenida del Tejar, Franklin D. Roosevelt, Zapiola, Congreso, Avenida del Libertador, Avenida Guillermo Udaondo, Avenida Intendente Cantilo.

6 - BOCA - Avenida Patricios, Avenida Martín García, Avenida Paseo Colón, Avenida Brasil, Avenida Pedro de Mendoza.

7 - BOEDO - Sánchez de Loria, Avenida Caseros, Avenida La Plata, Avenida Independencia.

8 - CABALLITO - Río de Janeiro, Avenida Rivadavia, Avenida La Plata, Avenida Directorio, Curapaligüe, Avenida Teniente General Donato Alvarez, Avenida Juan B. Justo, Avenida San Martín, Avenida Angel Gallardo.

- 9 - COGHLAN - Vías del ferrocarril General B. Mitre, Nuñez, Zapiola, Franklin D. Roosevelt, Avenida del Tejar, Avenida Monroe, Avenida Rómulo S. Naón, Franklin D. Roosevelt, Tronador, San Francisco de Asís.
- 10 - CONSTITUCION - Avenida Independencia, Piedras, Avenida Caseros, Avenida Entre Ríos.
- 11 - COLEGIALES - Avenida Alvarez Thomas, Avenida Forest, Avenida de los Incas, Virrey del Pino, Avenida Cabildo, Jorge Newbery, Crámer, Avenida Dorrego.
- 12 - CHACARITA - Avenida El Cano, Vías del ferrocarril General Urquiza, Avenida del Campo, Avenida Garmendia, Avenida Warnes, Avenida Dorrego, Avenida Alvarez Thomas.
- 13 - FLORES - Portela, Cuenca, Avenida Gaona, Avenida Teniente General Donato Alvarez, Curapaligüe, Avenida Directorio, Avenida Carabobo, Avenida Castañares, Camilo Torres, Avenida Dr. Norberto de la Riestra, Avenida Perito Moreno, Avenida Castañares, Lacarra, Teneinte General Luis J. Dellepiane.
- 14 - FLORESTA - Avenida Directorio, Portela, Cuenca, Avenida Gaona, Joaquín V. González, Juan Agustín García, Avenida Seguroola, Mariano Acosta.
- 15 - LINIERS - Avenida Emilio Castro, Avenida General Paz, Avenida Juan B. Justo, prolongación de Anselmo Saéñz Valiente, Albariño.
- 16 - MATADEROS - Avenida Emilio Castro, Escalada, Avenida del Trabajo, Avenida General Paz.
- 17 - MONTE CASTRO - Avenida Alvarez Jonte, Avenida Lope de Vega, Juan Agustín García, Joaquín V. González, Baigorria, Irigoyen.
- 18 - MONTSERRAT - Avenida Entre Ríos, Avenida Rivadavia, Avenida La Rábida Norte, Avenida Ingeniero Huergo, Chile, Piedras, Avenida Independencia.
- 19 - NUEVA POMPEYA - Coronel Esteban Bonorino, Avenida General Francisco Fernández de la Cruz, Varela, Avenida Dr. Norberto de la Riestra, Centenera, Avenida Cobo, Avenida Caseros, Avenida Almafuerte, Cachí, Vías del ferrocarril General Belgrano, Zavaleta, Riachuelo, Avenida 27 de Febrero.
- 20 - NUÑEZ - Avenida Cabildo, Avenida Crisólogo Larralde, Zapiola, Congreso, Avenida del Libertador, Avenida Guillermo Udaondo, Avenida Leopoldo Lugones, Avenida General Paz.
- 21 - PALERMO - La Pampa, Avenida Presidente Figueroa Alcorta, Avenida Valentín Alsina, Zabala, Avenida Cabildo, Jorge Newbery, Crámer, Avenida Dorrego, Avenida Córdoba, Mario Bravo, Avenida Coronel Díaz, Avenida General Las Heras, Tagle, Vías del ferrocarril General Mitre, Avenida Jerónimo Salguero, Avenida Costanera, Rafael Obligado.
- 22 - PARQUE AVELLANEDA - Avenida Juan B. Alberdi, Escalada, Avenida Castañares, Lacarra, Avenida Teniente General Luis Dellepiane, Portela, Avenida Directorio, Mariano Acosta.
- 23 - PARQUE CHACABUCO - Avenida La Plata, Avenida Cobo, Centenera, Avenida Dr. Norberto de la Riestra, Camilo Torres, Avenida Castañares, Avenida Carabobo, Avenida Directorio.
- 24 - PARQUE PATRICIOS - Avenida Juan de Garay, Avenida Entre Ríos, Avenida Vélez Sarsfield, Avenida Amancio Alcorta, Lafayette, Miravé, Lafayette, Vías del ferrocarril General Belgrano, Cachí, Avenida Almafuerte, Sánchez de Loria.
- 25 - PATERNAL - Avenida Chorroarín, Avenida San Martín, Arregui, Gavilán, Alvarez Jonte, Avenida San Martín, Paysandú, Avenida Warnes, Avenida Garmendia, Avenida del Campo.
- 26 - RECOLETA - Montevideo, Uruguay, Avenida Córdoba, Mario Bravo, Avenida Coronel Díaz, Avenida General Las Heras, Tagle, Vías del ferrocarril Gral Mitre, Avenida Jerónimo Salguero, Traza Autopista Costera, hasta prolongación virtual de Montevideo.
- 27 - RETIRO - Montevideo, Uruguay, Avenida Córdoba, Avenida Eduardo Madero, San Martín, Corbeta Uruguay, Avenida Antepuerto, calle sin nombre oficial y su prologación virtual hasta Montevideo.
- 28 - SAAVEDRA - Avenida Cabildo, Avenida General Paz, Crisólogo Larralde, Galván, Nuñez, Zapiola, Avenida Crisólogo Larralde.
- 29- SAN CRISTOBAL - Avenida Independencia, Avenida Entre Ríos, Avenida Juan de Garay, Sánchez de Loria.
- 30 - SAN NICOLAS - Avenida Córdoba, Avenida Callao, Avenida Rivadavia, Avenida La Rábida Norte, Avenida Eduardo Madero.
- 31 - SAN TELMO - Chile, Piedras, Avenida Caseros, Defensa, Avenida Martín García, Avenida Paseo Colón, Avenida Brasil, Avenida Ingeniero Huergo.
- 32 - VELEZ SANSFIELD - Avenida Seguroola, Juan Agustín García, Avenida Lope de Vega, Avenida Juan B. Justo, Avenida Corro, Medina, Avenida Juan B. Alberdi, Mariano Acosta.
- 33 - VERSALLES - Nogoyá, Irigoyen, Avenida Juan B. Justo, Avenida General Paz.

- 34 - VILLA CRESPO - Vías del Ferrocarril General San Martín, Avenida Dorrego, Avenida Warnes, Paysandú, Avenida San Martín, Avenida Angel Gallardo, Estado de Israel, Avenida Córdoba.
- 35 - VILLA DEL PARQUE - Joaquín V. González, Miranda, Avenida Alvarez Jonte, Gavilán, Arregui, Avenida San Martín, Avenida Francisco Beiró.
- 36 - VILLA DEVOTO - Campana, Avenida San Martín, Avenida Francisco Beiró, Joaquín V. González, Baigorria, Avenida Lope de Vega, Avenida General Paz.
- 37 - VILLA GENERAL MITRE - Condarco, Avenida Gaona, Avenida Teniente Donato Alvarez, Avenida Juan B. Justo, Avenida San Martín, Alvarez Jonte.
- 38 - VILLA ORTUZAR - La Pampa, Avenida Forest, Avenida El Cano, Vías del ferrocarril General Urquiza, Avenida del Campo, Avenida Teniente General Donato Alvarez, Triunvirato.
- 39 - VILLA PUEYREDON - Avenida Salvador M. del Carril, Avenida de los Constituyentes, Avenida General Paz, Campana.
- 40 - VILLA LUGANO - Avenida del Trabajo, Avenida General Paz, Unanué, Tellier, Avenida Coronel Roca, Escalada.
- 41 - VILLA LURO - Avenida Emilio Castro, Escalada, Avenida Juan B. Alberdi, Medina, Avenida Corro, Avenida Juan B. Justo, Avenida Lope de Vega, Avenida Alvarez Jonte, Irigoyen, Avenida Juan B. Justo, zona vías del ferrocarril Domingo Sarmiento, hasta prolongación de Anselmo Saéñz Valiente.
- 42 - VILLA REAL - Avenida Lope de Vega, Baigorria, Irigoyen, Nogoyá, Avenida General Paz.
- 43 - VILLA RIACHUELO - Tellier, Unanué, Avenida General Paz, Avenida 27 de Febrero, Avenida Escalada, Avenida Coronel Roca.
- 44 - VILLA SANTA RITA - Condarco, Avenida Alvarez Jonte, Miranda, Joaquín V. González, Avenida Gaona.
- 45 - VILLA SOLDATI - Avenida 27 de Febrero, Coronel Esteban Bonorino, Avenida General Francisco Fernández de la Cruz, Varela, Perito Moreno, Castañares, Escalada.
- 46 - VILLA URQUIZA - Avenida de los Constituyentes, La Pampa, Avenida Dr. Rómulo S. Naón, Franklin D. Roosevelt, Tronador, San Francisco de Asís, Vías del ferrocarril General Mitre, Nuñez, Galván, Avenida Crisólogo Larralde.
- 47 - PUERTO MADERO - Elvira Rawson de Dellepiane, Avenida Ingeniero Huergo, Avenida Eduerdo Madero, Cecilia Grierson, actual Costanera Sur.

Figura 1.5 - Centros de Gestión y Participación (CGP) y sus límites (der).

- CGP N° 1 - Comprende las secciones electorales- 12 (Concepción), 13 (Montserrat), 14 (San Nicolás), 20 (Socorro). Incluye los barrios de Montserrat, Constitución, San Nicolás, Retiro y San Telmo.
- CGP N° 2 - Comprende las secciones electorales- 9 (Balvanera Oeste), 10 (Balvanera Sud), 11 (Balvanera Norte) y 19 (Pilar). Incluye parcialmente barrios de Recoleta y Balvanera. Se divide en CGP N° 2 Norte y CGP N° 2 Sur.
- CGP N° 3 - Comprende las secciones electorales- 3 (Santa Lucía-Barracas) y 4 (San Juan Evangelista-Boca). Incluye los barrios de Boca y Barracas.
- CGP N° 4 - Comprende las secciones electorales- 2 (San Cristóbal Sud) y 8 (San Cristóbal Norte). Incluye los barrios de Parque de los Patricios y San Cristóbal.
- CGP N° 5 - Comprende la sección 23- (Cristo Obrero-Villa Soldati). Incluye los barrios de Nueva Pompeya, Villa Soldati y Parque Chacabuco.
- CGP N° 6 - Comprende las secciones- 6 (San Carlos Sud) y 7 (San Carlos Norte). Incluye los barrios de Boedo, Almagro y Caballito.
- CGP N° 7 - Comprende las secciones electorales- 1 (Vélez Sárfield) y 5 (Flores). Incluye los barrios de Flores, Parque Avellaneda, Floresta, Vélez Sárfield y Villa Luro.
- CGP N° 8 - Comprende la sección electoral- 22 (Villa Lugano). Incluye los barrios de Villa Lugano y Villa Riachuelo.
- CGP N° 9 - Comprende la sección electoral- 21 (San Vicente de Paul). Incluye los barrios de Mataderos y Liniers.
- CGP N° 10 - Comprende las secciones electorales- 24 (Versalles) y 25 (San Luis Gonzaga). Incluye los barrios de Versalles, Villa Real, Villa Devoto, Monte Castro y Santa Rita.

CGP N° 11 - Comprende las secciones electorales- 26 (San José) y 15 (San Bernardo). Incluye los barrios de Villa General Mitre, Villa del Parque, Paternal, Villa Crespo, Villa Ortúzar y Agronomía.

CGP N° 12 - Comprende las secciones electorales- 27 (Nuestra Señora del Carmen, Villa Pueyrredón), y 28 (Saavedra). Incluye los barrios de Villa Pueyrredón, Villa Urquiza, Saavedra y Coghlan.

CGP N° 13 - Comprende la sección electoral- 16 (Belgrano). Incluye los barrios de Núñez y Belgrano.

CGP N° 14 - Comprende las secciones electorales- 17 (Palermo) y 18 (Las Heras). Incluye los barrios de Palermo, Colegiales y Chacarita. Se divide en CGP N° 14 Oeste y CGP N° 14 Este.